



COMUNE DI BAIANO  
Provincia di Avellino



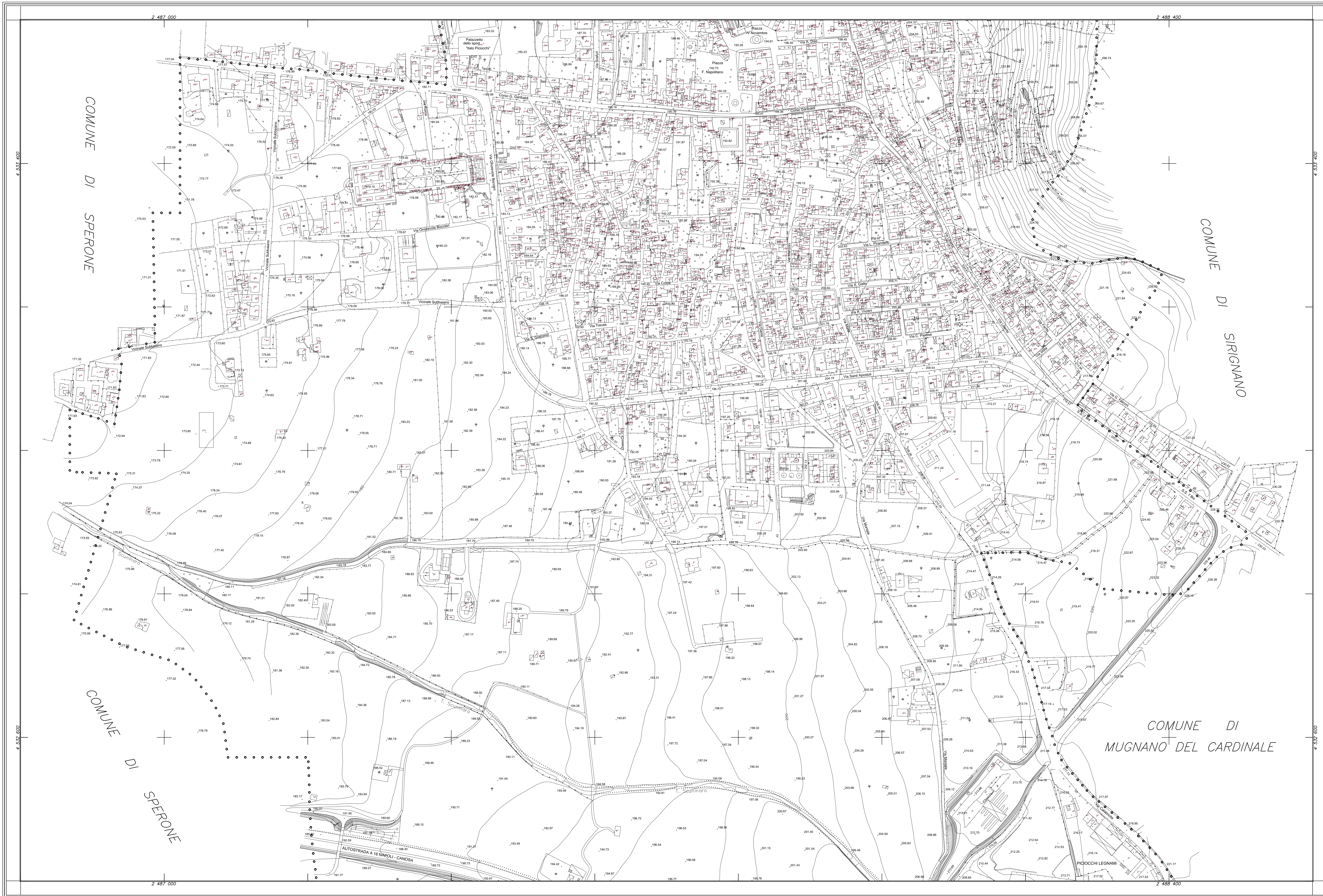
### PIANO URBANISTICO COMUNALE

(Lr 16/2004 - Dgr 214/2011- Dgr 659/2007 - Lr 14/1982)

aggiornato alla Dgc n. 22 del 2/4/2016 "Esame e controdeduzioni alle osservazioni"

#### Planovolumetrico

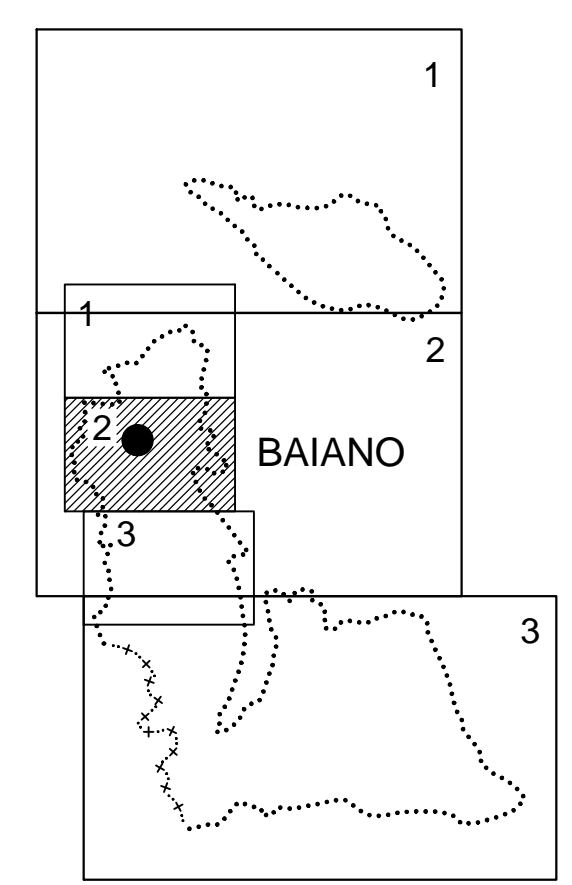
Tavola 5/2	Sindaco Enrico Montano	Patto
	Assessore Dot. Luigi Sclafani	
scala 1:2.000	Responsabile unico del procedimento Dot. Ing. Carmine Libertino	Tetto Natura
	Progettista Dot. Ing. Domenico Picciocchi	
Aprile 2016	Consulenza scientifica Dipartimento di Ingegneria Civile dell'Università di Salerno	Tavola Natura
	Consorzio Inter-Universitario per la Prevenzione e Prevenzione Grandi Rischi C.I.U.G.R.I.	
	Cartografia Geomatic Ingegneria Territoriale - s.r.l.	File: PL_Planovolumetrico.pdf



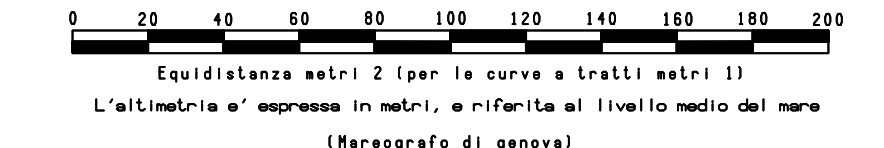
#### COORDINATE DEI VERTICI

	EAST	NORTH
N.O.	2.486.800	4.533.600
N.E.	2.488.600	4.533.600
S.O.	2.486.800	4.532.400
S.E.	2.488.600	4.532.400

#### RAPPRESENTAZIONE CONFORME DI GRASS-BORGA QUADRO D'UNIONE



#### SCALA 1:2000



#### LEGENDA:

FERROVIA COPPIA E SEMPLICE BINARIO	100	CARTE DI LIVELLO DIMETRICI
AUTOSTRADA, STRADA PAVIMENTATA	50	GRONDEE
STRADA PAVIMENTATA, COPPISTE	25	FRUITE
PONTE, TORRELLI, GALLETTE	10	FOSSO
STRADA IN COSTA, SENTIERO	5	SCALINA, CAPPAL
CRAG, CHIERE, EDF, INDUSTRIALE	2	SERRAIOLO, POZZI, FONTANILI, VIOLE
CRAG IN COSTA, FLEGGI, SERRE	1	LINEE DI CULTURA
TETTORE, OFFICINE, CANTIERI	0.5	FRUTTEI, OLIVETI, VIGNETI, BOSCHI
ARETTI, MARI A SECCO	0.2	CORONA, TRALICCIO, PIEDI, PIEDI TRAZZI
RECINZIONI, SIEPI	0.1	PIANTO OLIVAI, OLIVAI GRONDI, OLIVAI COLTI
APRI DI SOSTEGNO	0.05	SINE, SINEF., MANICIPIO, SCALIA, CINTI.
SERRATE NATURALI, ARTIFICIALI	0.02	
ILLUM. A PIEDI, A PIEDI A DIRECTION	0.01	

## COMUNE DI BAIANO

CARTOGRAFIA NUMERICA DA RILIEVI AEROFOTOGRAMMETRICI  
SCALA 1:2000

TAV. 2

Agg. n.01	Note	16/01/2007	sigla	Controllo
Rif. 18 maggio 2006	Quantità 02/03	Cartografia Comune di Baiano	scala	1:2000
Tipografo serie del	Revisione del	novembre - 2005	Revisione	

**Geomatic**  
INGEGNERIA TERRITORIALE - s.r.l.

Via G. Marconi, n.85 - 81024 Meddolino (CE) Tel. +39.0823.437472  
C.C.I.A.A. di Caserta - REA 198141 Fax +39.0823.436677  
P. IVA: 02823620618 e-mail: geomatic@tin.it